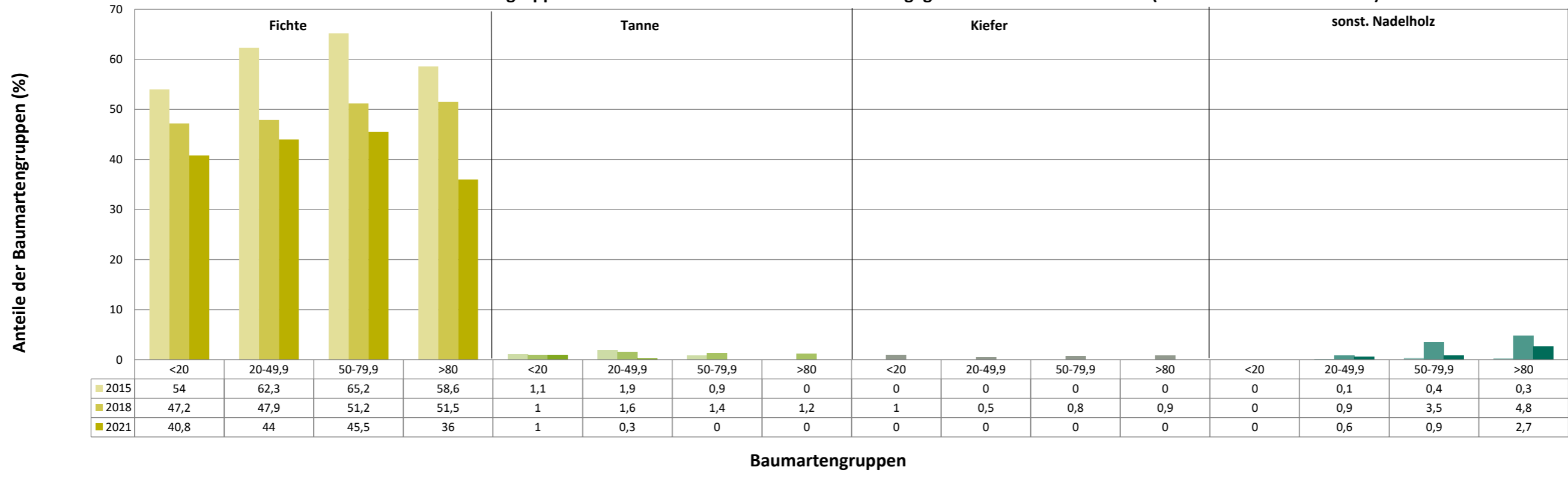
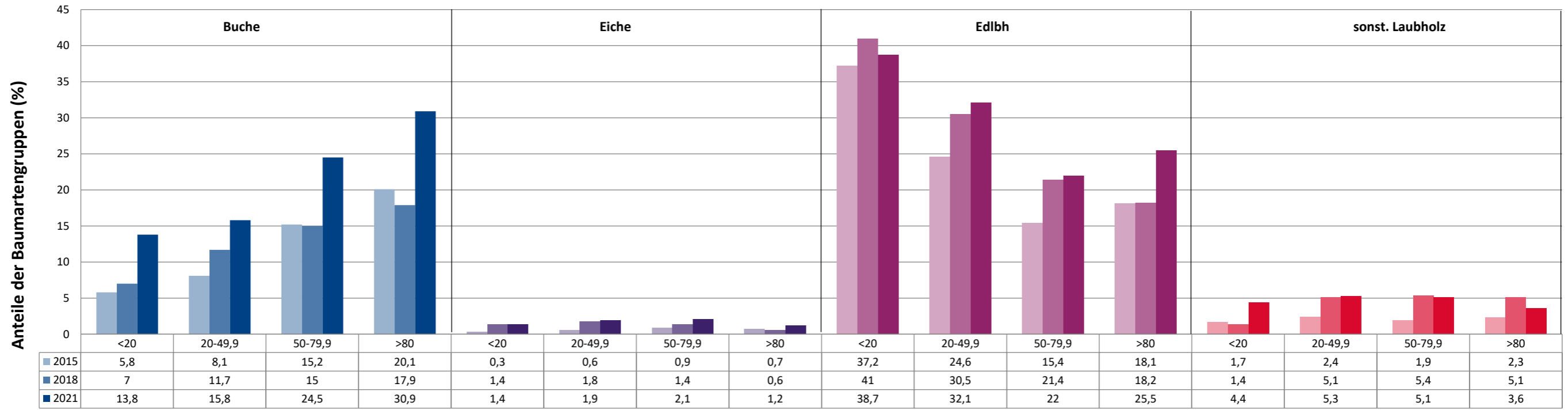


Anteile der Baumartengruppen in verschiedenen Höhenstufen für die Hegegemeinschaft 70 - Süd-West (Landkreis Fürstentfeldbruck)

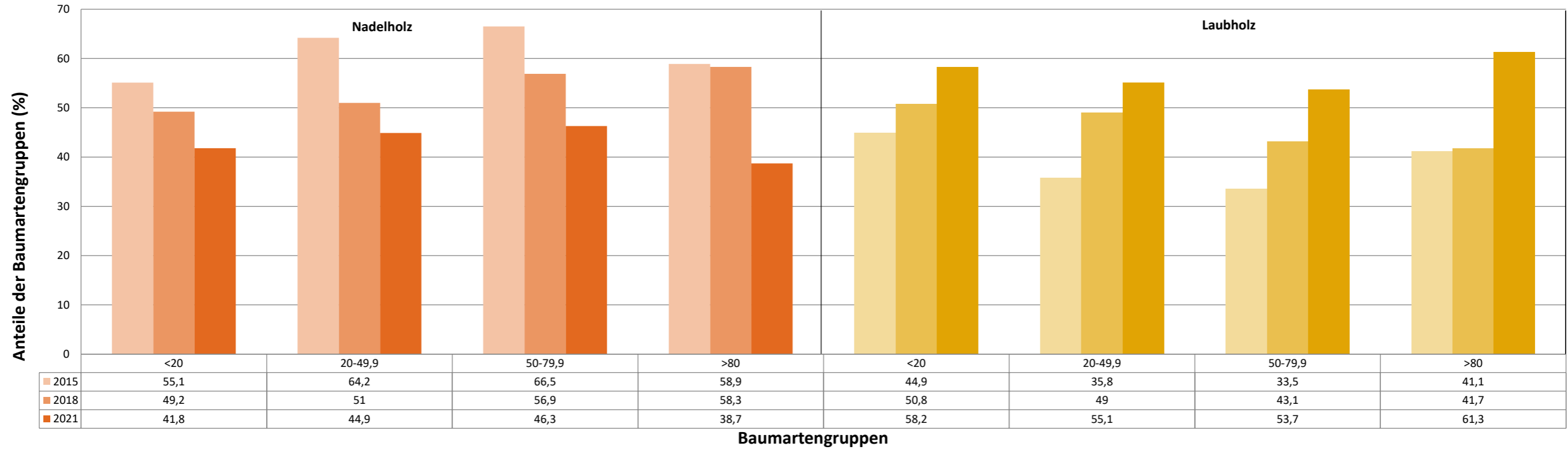


Anteile der Baumartengruppen in verschiedenen Höhenstufen für die Hegegemeinschaft 70 - Süd-West (Landkreis Fürstenfeldbruck)

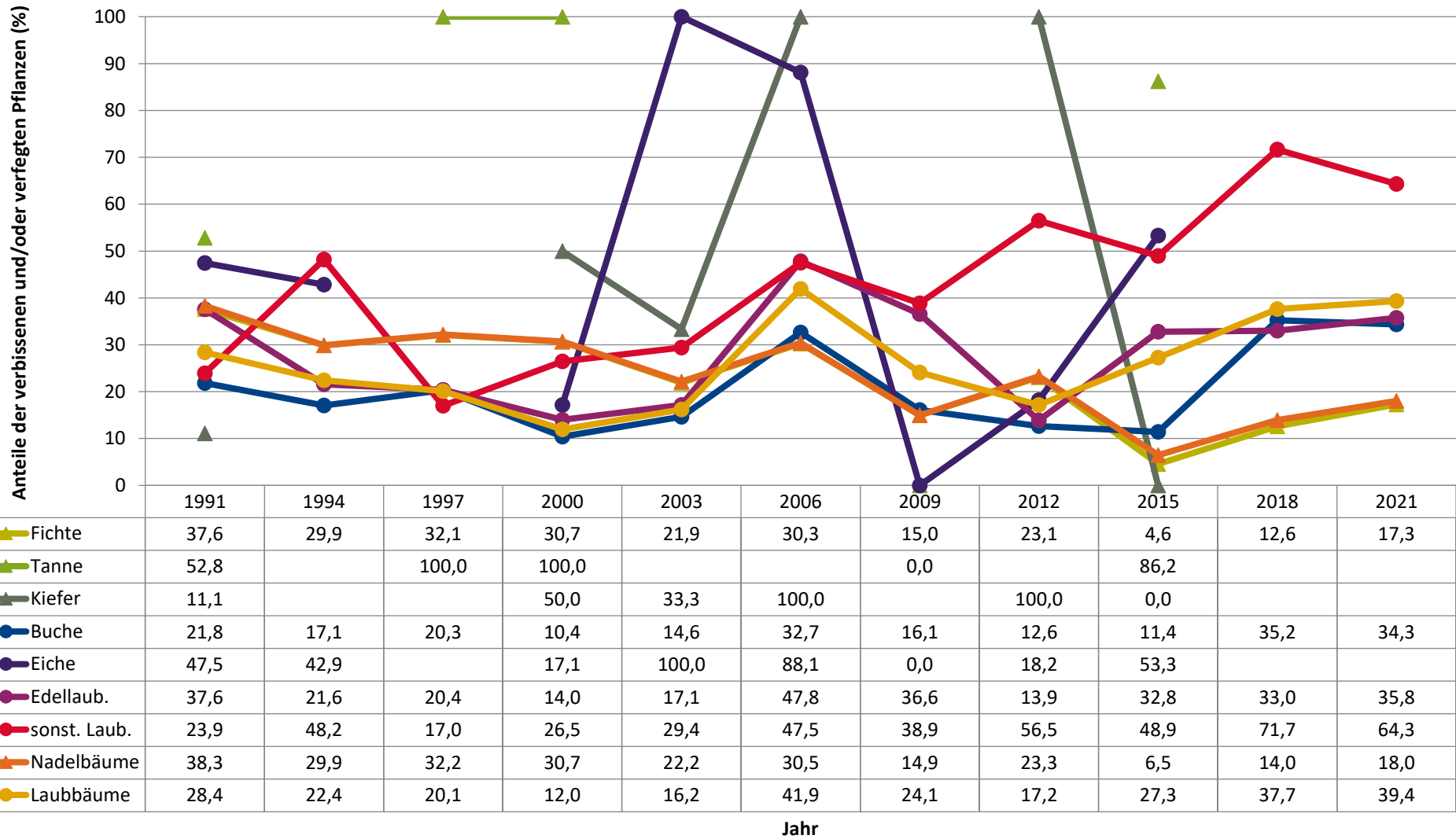


Baumartengruppen

Anteile der Baumartengruppen in verschiedenen Höhenstufen für die Hegegemeinschaft 70 - Süd-West (Landkreis Fürstentfeldbruck)

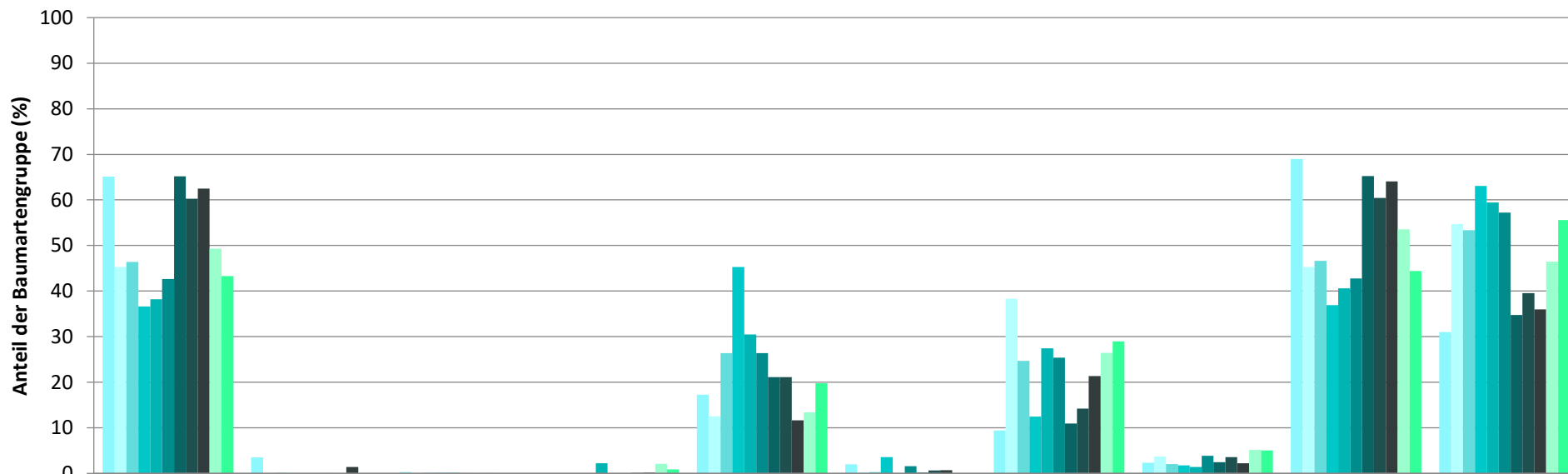


Zeitreihe der Anteile der Pflanzen mit Verbiss und/oder Fegeschäden
Höhenbereich: ab 20 Zentimeter bis zur maximalen Verbisshöhe
Hegegemeinschaft 70 - Süd-West (Landkreis Fürstentfeldbruck)



Zeitreihe der Baumartenanteile der aufgenommenen Verjüngungspflanzen
Höhenbereich: ab 20 Zentimeter Höhe bis zur maximalen Verbisshöhe
Hegegemeinschaft 70 - Süd-West (Landkreis Fürstentum)

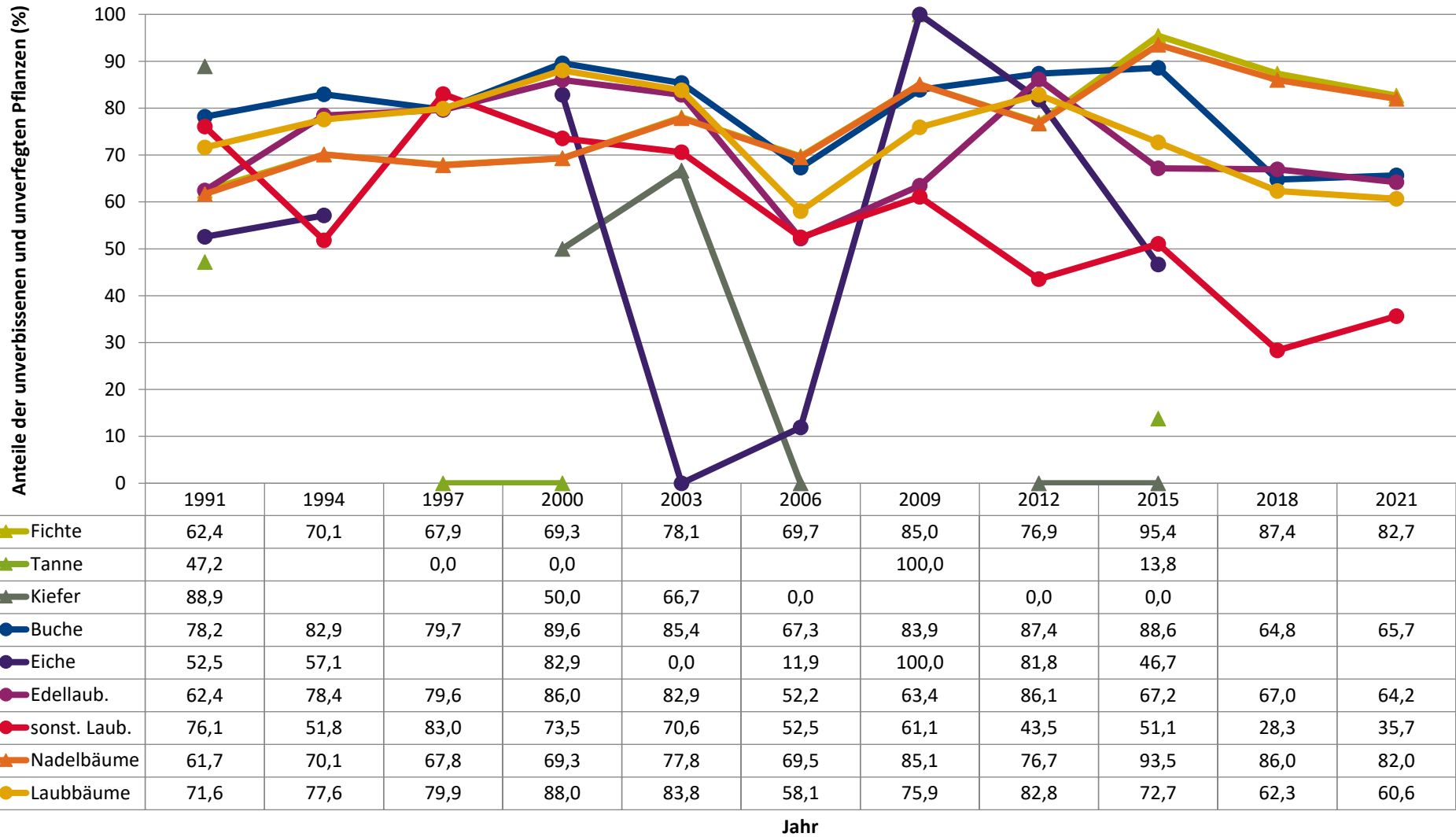
2021



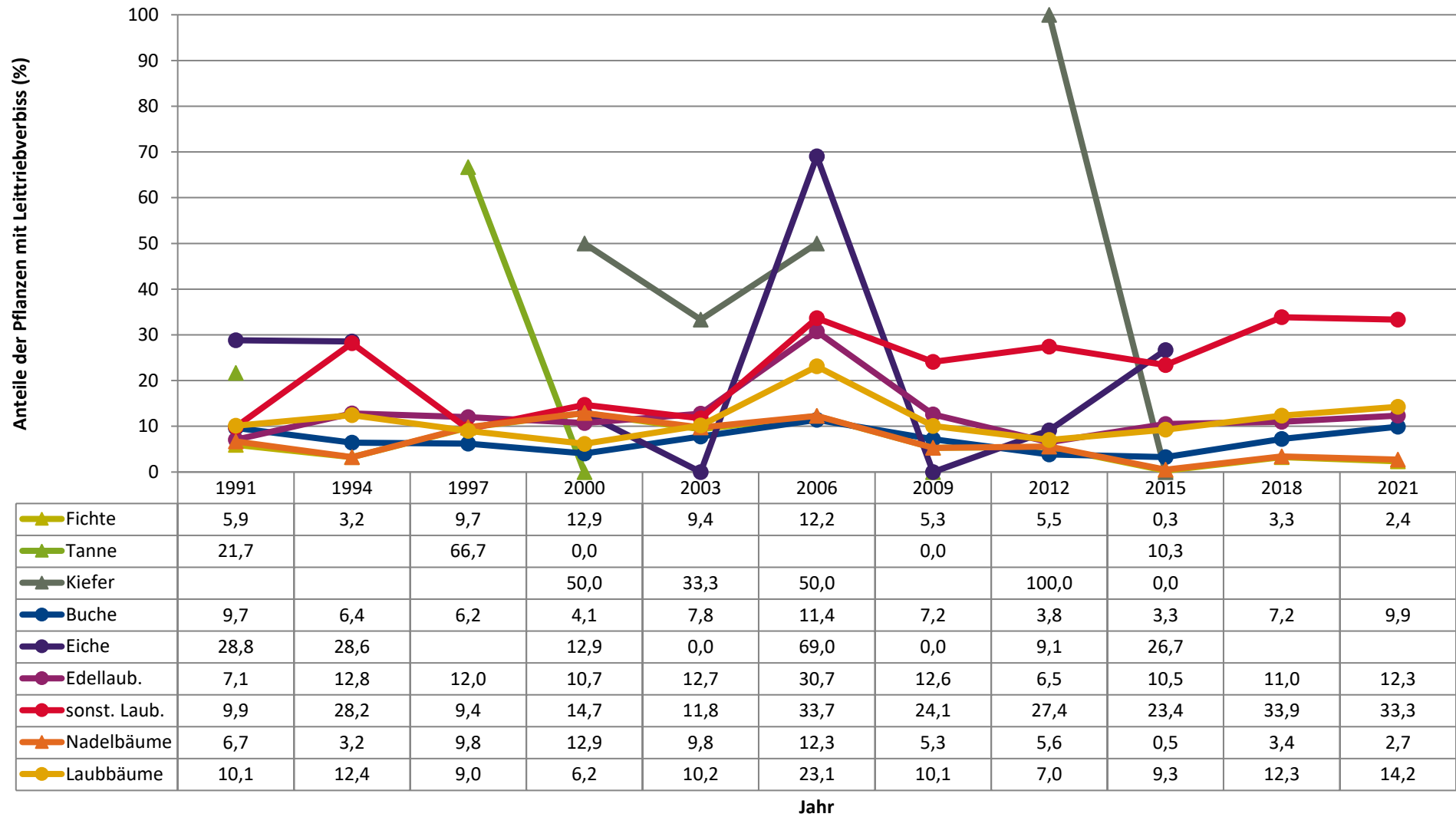
	Fichte	Tanne	Kiefer	sonst. Nadelholz	Buche	Eiche	Edellaubholz	sonst. Laubholz	Nadelholz ges.	Laubholz ges.
1991	65,1	3,5	0,3		17,3	2,0	9,4	2,4	69,0	31,0
1994	45,3		0,0		12,5	0,2	38,3	3,7	45,3	54,7
1997	46,4	0,1	0,1		26,4	0,3	24,7	2,0	46,6	53,4
2000	36,6	0,1	0,1		45,3	3,6	12,5	1,7	36,9	63,1
2003	38,2		0,1	2,3	30,5	0,0	27,5	1,4	40,6	59,4
2006	42,7		0,1		26,4	1,6	25,4	3,8	42,8	57,2
2009	65,1	0,0			21,1	0,2	10,9	2,5	65,2	34,8
2012	60,3	0,0	0,1	0,1	21,1	0,6	14,2	3,6	60,5	39,5
2015	62,5	1,4	0,0	0,2	11,7	0,7	21,3	2,2	64,0	36,0
2018	49,3			2,1	13,4		26,4	5,1	53,5	46,5
2021	43,3			0,9	19,8		28,9	5,1	44,4	55,6

Baumartengruppe

**Zeitreihe der Anteile der Pflanzen ohne Verbiss und ohne Fegeschäden
Höhenbereich: ab 20 Zentimeter bis zur maximalen Verbisshöhe
Hegegemeinschaft 70 - Süd-West (Landkreis Fürstentfeldbruck)**



Zeitreihe der Anteile der Pflanzen mit Leittriebverbiss
Höhenbereich: ab 20 Zentimeter bis zur maximalen Verbisshöhe
Hegegemeinschaft 70 - Süd-West (Landkreis Fürstentfeldbruck)



Anteile der Baumartengruppen in den verschiedenen Höhenstufen
Verteilung der Pflanzen ab 20 Zentimeter bis zur maximalen Verbisshöhe auf drei Höhenstufen
Hegegemeinschaft 70 - Süd-West (Landkreis Fürstentfeldbruck)

2021

Baumartengruppe	Aufgenommene Pflanzen insgesamt						Pflanzen ohne Verbiss und ohne Fegeschaden						Pflanzen mit Verbiss und/oder Fegeschaden					
	20 - 49,9 cm		50 - 79,9 cm		80 cm - max. Verbisshöhe		20 - 49,9 cm		50 - 79,9 cm		80 cm - max. Verbisshöhe		20 - 49,9 cm		50 - 79,9 cm		80 cm - max. Verbisshöhe	
	Anzahl	Anteil (%)	Anzahl	Anteil (%)	Anzahl	Anteil (%)	Anzahl	Anteil (%)	Anzahl	Anteil (%)	Anzahl	Anteil (%)	Anzahl	Anteil (%)	Anzahl	Anteil (%)	Anzahl	Anteil (%)
Fichte	719	44	265	45,5	120	36	601	83,6	208	78,5	104	86,7	118	16,4	57	21,5	16	13,3
Tanne	5	0,3	0	0	0	0	4	80	0	0	0	0	1	20	0	0	0	0
Kiefer	0	0	0	0	0	0	0	0	0	0	0	0	0	0	0	0	0	0
Sonstiges Nadelholz	9	0,6	5	0,9	9	2,7	6	66,7	2	40	3	33,3	3	33,3	3	60	6	66,7
Nadelholz gesamt	733	44,9	270	46,3	129	38,7	611	83,4	210	77,8	107	82,9	122	16,6	60	22,2	22	17,1
Buche	258	15,8	143	24,5	103	30,9	164	63,6	89	62,2	78	75,7	94	36,4	54	37,8	25	24,3
Eiche	31	1,9	12	2,1	4	1,2	8	25,8	1	8,3	0	0	23	74,2	11	91,7	4	100
Edellaubholz	525	32,1	128	22	85	25,5	335	63,8	81	63,3	58	68,2	190	36,2	47	36,7	27	31,8
Sonstiges Laubholz	87	5,3	30	5,1	12	3,6	31	35,6	8	26,7	7	58,3	56	64,4	22	73,3	5	41,7
Laubholz gesamt	901	55,1	313	53,7	204	61,3	538	59,7	179	57,2	143	70,1	363	40,3	134	42,8	61	29,9
Alle Baumarten	1634	100	583	100	333	100	1149	70,3	389	66,7	250	75,1	485	29,7	194	33,3	83	24,9

Auswertung der Verjüngungsinventur 2021 für die Hegegemeinschaft 70 - Süd-West (Landkreis Fürstentfeldbruck)

2021

Anzahl der erfassten Verjüngungsflächen: 36, davon ungeschützt: 32, teilweise geschützt: 2, vollständig geschützt: 2

Verjüngungspflanzen ab 20 Zentimeter Höhe bis zur maximalen Verbisshöhe

Baumartengruppe	Aufgenommene Pflanzen insgesamt		Pflanzen ohne Verbiss und ohne Fegeschaden		Pflanzen mit Verbiss und/oder Fegeschaden		Pflanzen mit Leittriebverbiss		Pflanzen mit Verbiss im oberen Drittel		Pflanzen mit Fegeschaden	
	Anzahl	Anteil (%)	Anzahl	Anteil (%)	Anzahl	Anteil (%)	Anzahl	Anteil (%)	Anzahl	Anteil (%)	Anzahl	Anteil (%)
Fichte	1104	43,3	913	82,7	191	17,3	26	2,4	190	17,2	1	0,1
Tanne	5	0,2	4	80	1	20	0	0	1	20	0	0
Kiefer	0	0	0	0	0	0	0	0	0	0	0	0
Sonst. Nadelholz	23	0,9	11	47,8	12	52,2	5	21,7	9	39,1	3	13
Nadelholz gesamt	1132	44,4	928	82	204	18	31	2,7	200	17,7	4	0,4
Buche	504	19,8	331	65,7	173	34,3	50	9,9	173	34,3	1	0,2
Eiche	47	1,8	9	19,1	38	80,9	18	38,3	38	80,9	0	0
Edellaubholz	738	28,9	474	64,2	264	35,8	91	12,3	260	35,2	8	1,1
Sonst. Laubholz	129	5,1	46	35,7	83	64,3	43	33,3	83	64,3	1	0,8
Laubholz gesamt	1418	55,6	860	60,6	558	39,4	202	14,2	554	39,1	10	0,7
Alle Baumarten	2550	100	1788	70,1	762	29,9	233	9,1	754	29,6	14	0,5

Verjüngungspflanzen kleiner 20 Zentimeter Höhe

Baumartengruppe	Aufgenommene Pflanzen insgesamt		Pflanzen ohne Verbiss im oberen Drittel		Pflanzen mit Verbiss im oberen Drittel	
	Anzahl	Anteil (%)	Anzahl	Anteil (%)	Anzahl	Anteil (%)
Fichte	234	40,8	216	92,3	18	7,7
Tanne	6	1	6	100	0	0
Kiefer	0	0	0	0	0	0
Sonst. Nadelholz	0	0	0	0	0	0
Nadelholz gesamt	240	41,8	222	92,5	18	7,5
Buche	79	13,8	70	88,6	9	11,4
Eiche	8	1,4	5	62,5	3	37,5
Edellaubholz	222	38,7	178	80,2	44	19,8
Sonst. Laubholz	25	4,4	15	60	10	40
Laubholz gesamt	334	58,2	268	80,2	66	19,8
Alle Baumarten	574	100	490	85,4	84	14,6

Verjüngungspflanzen über Verbisshöhe (Erhebung von Fegeschäden)

Baumartengruppe	Aufgenommene Pflanzen insgesamt		Pflanzen ohne Fegeschaden		Pflanzen mit Fegeschaden	
	Anzahl	Anteil (%)	Anzahl	Anteil (%)	Anzahl	Anteil (%)
Fichte	37	13,6	36	97,3	1	2,7
Tanne	2	0,7	1	50	1	50
Kiefer	0	0	0	0	0	0
Sonst. Nadelholz	20	7,3	5	25	15	75
Nadelholz gesamt	59	21,6	42	71,2	17	28,8
Buche	66	24,2	63	95,5	3	4,5
Eiche	5	1,8	5	100	0	0
Edellaubholz	117	42,9	100	85,5	17	14,5
Sonst. Laubholz	26	9,5	19	73,1	7	26,9
Laubholz gesamt	214	78,4	187	87,4	27	12,6
Alle Baumarten	273	100	229	83,9	44	16,1